ODIN - リアルタイム配送システム -

詳細マニュアル

－ アプリ編 －

発行：株式会社オンラインコンサルタント
045-306-9506

1　目次

1　目次 2
1.1　改定履歴 4
1.2　このマニュアルをお読みになる前に 5
1.3　位置情報の推奨設定 6
1.3.1　Android 端末の推奨設定 6
1.3.2　iOS(iPhone/iPad)端末の推奨設定 6
1.4　身体活動の権限リクエストについて 7
1.4.1　Android 版の設定 7
1.4.2　iOS(iPhone/iPad)版の設定 7
2　ドライバー　アプリの操作について【Android 編】 7
2.1　位置情報を記録する 7
2.2　地図 10
2.3　報告 11
2.4　他の人の場所 12
2.5　メッセージ 13
2.5.1　メッセージ受信履歴 15
2.5.2　メッセージで他の人の応答を確認する 17
2.6　メーター・給油量の入力 18
2.7　配送計画 19
2.7.1 配送計画一覧 19
2.7.2 配送計画詳細 20
2.7.3 到着済記録 21
2.7.4 配送計画全体地図 22
2.7.5 行先詳細 22
2.7.6 配送指示の詳細確認（案件詳細へ） 24
2.7.7 荷物詳細 25
2.7.8 地図アプリの選択 25
2.8　メニューの説明 27
2.8.1　作業履歴を見る 28
2.8.2　ログインし直す 29
2.8.3　ドライバーアカウントと会社用アカウント 29
2.9　設定画面 29
2.9.1　スマホからステータスを変更および、位置情報を取得する間隔の設定 31
2.9.2　業務記録をドライバーが修正 32
2.10　マニュアルの閲覧 34
2.11　自動 ON・OFF アラーム設定 35
2.12　起動時 ON 機能 35
3　ドライバー　アプリの操作について【iOS 編】 37
3.1　位置情報を記録する 38

3.2 地図 40
3.3 報告 40
3.4 他の人の場所 42
3.5 管理画面 43
3.6 各画面への移動 45
3.6.1 メッセージ 46
3.6.2 配送計画一覧 49
3.6.3 配送先 52
3.6.4 その他 55
3.6.4.1 今月の作業履歴 55
3.6.4.2 車両選択 57
3.6.4.3 メーター・給油量 57
3.6.4.4 設定 58
3.6.4.4.1 ログアウト 58
3.6.4.4.2 購読期限を確認 59
3.6.4.4.3 アカウントを確認 60
3.6.4.4.4 バージョン情報表示 61
3.6.4.4.5 自動 OFF 設定 61
3.6.4.4.6 マップアプリ設定 62
3.6.4.4.7 プッシュ通知設定 63
3.6.4.4.8 管理者向け 64
3.6.4.5 ドライバー用管理画面 65
3.6.4.6 マニュアル(PDF) 66
3.6.4.7 ログ送信 66
4 その他 66
4.1 解約手続き 66
4.2 その他ご質問 67

1.1　改定履歴

バージョン	改定日	備考
Rev4.8	2024/08/01	iOS 版画像・文書の変更と追加
Rev4.7	2024/02/08	報告,メッセージ,メーター・給油量,配送計画機能、更新
Rev4.6	2023/10/13	身体活動の説明追加
Rev4.5	2023/10/6	Android 画面説明追加
Rev4.4	2023/9/22	Android 版機能追加
Rev4.3	2022/11/29	iOS 版画像・文書変更
Rev4.1	2022/9/9	Android 版ステータスのストップ機能について文言を修正
Rev4.0	2021/7/8	自動 ON・OFF 機能の設定
Rev3.0	2019/09/26	ODIN リアルタイム配送システムに内容を変更
Rev2.0	2019/07/04	内容の更新と充実
Rev1.1	2019/06/27	画像の差し替えと説明の編集
Rev1.0	2019/01/31	管理画面用のマニュアルと分離

1.2　このマニュアルをお読みになる前に

本製品にはこの他に「スタートアップガイド」と「詳細マニュアル　管理画面編」があります。各マニュアルには以下の内容が記載されています。該当する内容がありましたら、そちらをお読みください。

・「スタートアップガイド」の主な内容

- アプリのダウンロードとインストール
- 管理者の初回登録の流れ

・「詳細マニュアル　管理画面編」の主な内容

- 管理画面の操作方法
- FAQ

※　マニュアルの改訂により、内容の一部が変更される場合があります。

・詳細マニュアル―アプリ編―の内容について

こちらの詳細マニュアル―アプリ編―は、スマート動態管理のアプリの操作方法について説明しています。詳しくは目次をご覧ください。

※　iOS 版と Android 版は、一部画面内容が異なる場合があります。

1.3　位置情報の推奨設定

推奨設定を行うことにより、バックグラウンドでも位置情報の取得がされやすくなります。

1.3.1　Android 端末の推奨設定

① ODIN のアプリを開き、右上の 3 つの点のメニューを開く。

② 「設定」から「設定」を開く。

③ 「位置情報に関連する設定」を開く。

④ 左側がすべて「OK」になっているか確認する。赤文字で警告が出ている場合、赤文字の文章をタップして設定を変更してください。

1.3.2　iOS(iPhone/iPad)端末の推奨設定

① iPhone/iPad の「設定」アプリを開く。

② 「プライバシーとセキュリティ」を開く。

③ 「位置情報サービス」を開く。

④ アプリ「ODIN 動態管理」を開く。

⑤ 「位置情報の利用を許可」を「常に」、正確な位置情報をオンに設定。

1.4　身体活動の権限リクエストについて

スマートフォン端末の設定より身体活動の権限リクエストをオンにすることで、管理者が管理画面より、ドライバーの状況を把握できるようになります

1.4.1　Android 版の設定

① Android 端末の「設定」アプリより「アプリ」もしくは「アプリと通知」をタップ

② 「アプリ管理」や「アプリ一覧」などから弊社のアプリ「ODIN リアルタイム配送システム」をタップ

③ 「アプリのアクセスの許可」を選択し「身体活動」をタップし、「許可」

1.4.2　iOS(iPhone/iPad)版の設定

① iOS 端末の「設定」アプリを開きページ下部に並んでいるアプリの中から「ODIN 動態管理」を選択

② モーションとフィットネスを「オン」にする。

2　ドライバー　アプリの操作について【Android 編】

ODIN PREMIUM アプリ （Android 版）操作について説明します。

※ GPS や位置情報が送信できない場合は利用できませんので、事前にスマートフォン GPS や位置情報を利用できるように設定をご確認ください。

※ Android OS 4.0.3 以降の Android 携帯で、「ドライバー用アプリ」 を利用することができます。

2.1　位置情報を記録する

① ログインに成功したら、下記の画面で、［移動中］・［作業中］・［待機］・［休憩］のどれかをタップします。ボタンをタップすると、開始時間と場所が記録され、管理画面へ送信されます。

※[移動中][待機]など４つの各ステータス名は、管理画面から任意に設定が可能です。デモ画面と実際の画面とでは表示が異なる場合がございますので、ご了承ください。

② 位置情報の記録が始まると、[ストップ]ボタンをタップしない限り、記録は続きます。他のアプリを起動しているとき、スリープ状態の時も、記録が続きます。

◆ 屋内など、ＧＰＳの感度が悪い場所では、現在位置が取得できない場合があります。移動している間に取得できる場合もありますので、現在位置が取得できない場合でも移動して問題ありません。

◆ 位置情報のずれが大きい場合は、スマートフォンの[設定] > [位置情報] > [GPS 機能を使用]のみを ON にしてください。[ワイヤレスネットワークを使用]にチェックをつけると、屋内でも位置情報が取得できますが、ずれが大きくなる場合があります。

◆ 早い速度で移動していると、サーバーへの通信が頻繁に発生します。ストップをタップしても、しばらくたまっているサーバーへの通信が残る場合があります。通信が終わるまでそのままにしてください。

③　他のステータスに切り替えたい場合

現在のステータス以外のステータスをタップすることで、別のステータスへ切り替えが可能です。

※切り替え先のステータスを選択してください。

※　他のアプリケーションを立ち上げている場合も、「ストップ」をタップするまで記録は止まりません。

※　作業を記録していない場合は、他のアプリを立ち上げてこのアプリをバックグラウンドにした場合、位置情報を取得しません。

※　<u>位置情報を取得・記録している間は、電池の消費が早くなります。ご注意ください。</u>

2.2　地図

地図をタップすると、現在地の地図が見られます。

2.3　報告

位置情報を記録している最中に限り、それぞれの作業(ステータス)に対してコメントを書くことができます。管理画面では、位置情報の取得を終了した時点でコメントが反映されます。位置情報の取得を終了しない限り、コメントは管理画面側からは確認できません。

管理画面側で設定されたカスタマイズ項目も入力が可能です
※メモより下の箇所がカスタマイズ項目になります。
※赤い四角の箇所は、管理画面の設定より、手動でどこに行ったかを報告する際に表示されます。

2.4　他の人の場所

管理者が許可している場合に限り、人の場所を閲覧する事ができます。

2.5　メッセージ

メッセージ機能を使って、管理者からメッセージが送信されると、ダイアログが表示されます。
端末の通知設定に従った通知でお知らせします。また、上部のナビゲーショントレイにアイコンが表示されます（Android 版のみ）。

[開く]をタップすると、受信されたメッセージが表示されます。住所が送られている場合は、地図が表示されます。
管理者に、メッセージを開いたことが通知されます。

①メッセージ内容
②住所
③ワンタップで[了解]メッセージを
管理者に送信
④任意の返事を書きたい時に利用
⑤目的地までのナビゲーションを
利用したい時に利用。
⑥好きな地図・好きなナビゲーション
で確認したい時に利用。詳しくはこちらへ

2.5.1 メッセージ受信履歴

今までに受信したメッセージを見たい場合は、右上の縦に並んだ三つの点を押し、[メッセージ]をタップしてください。

未読のものには「未読」フラグがついています。

確認したいメッセージをタップすることでメッセージの本文に飛ぶことが出来ます。

更新をタップすると、メッセージの表示が更新されます。既に読んだメッセージの未読などを消したい場合は、[更新]をタップしてください。

2.5.2 メッセージで他の人の応答を確認する

複数送信の場合の、自分以外の人の応答を見たいとき、または過去のメッセージをみたい場合、

[もっと]をタップします。

すると、管理者とのやり取り、複数の宛先へ送信したメッセージに対する、他のユーザーのメッセージが閲覧できます。

2.6　メーター・給油量の入力

アプリからメーター・給油量の入力ができます。

右上の 3 つの点のメニューから「メーター・給油量」を選択。

2.7　配送計画

2.7.1 配送計画一覧

ホームの「配送計画」ボタン、もしくは右上の 3 つの点を押して［配送計画］をタップします。

配送計画履歴一覧が上から新しい日付順に表示されます。

※今日の日付に該当するものは、緑色の背景色が付きます。

各配送計画をタップするとタップした日の配送計画の詳細が表示されます。



2.7.2 配送計画詳細

管理画面で作成した配送計画の詳細が表示されます。

配送計画で作られた順番です。

各行先を選択すると、更に詳細画面へ移ります。

①到着予想時刻

②行先名

③住所

④電話ボタン

（電話番号が登録されていた場合表示され、

電話をかけることが出来ます）

⑤時間指定

⑥各行先の備考

⑦作業時間

⑧到着したかどうかを手動で入力

（詳細はこちらをご確認ください）

⑨荷物を積むアイコン（青）

⑩荷物を降ろすアイコン（赤紫色）

⑪全体の予定を地図で表示

（詳細はこちらをご確認ください）

⑫既に行った所又は出発地点（緑色の背景色）

⑬終わっていない行先（白色の背景色）

2.7.3 到着済記録

「到着したかどうか」を手動で記録する事ができます。

2.7.4 配送計画全体地図

配送計画全体を地図で確認することができます。アイコンを選択すると、詳細情報が表示されます。

ナビへ

地図へ

電話へ

各行先の詳細を確認することができます。

①各行先の備考

②住所

③配送指示（各行先の案件詳細）

（詳細はこちらをご確認ください）

④荷物情報

⑤荷物情報詳細

（詳細はこちらをご確認ください）

⑥一つ前の行先と目的地との時間

⑦一つ前の行先と目的地との距離

⑧ナビ画面に移動します

⑨地図へ

⑩現在地

⑪（青いピン）目的地の場所

⑫（緑色ピン） 一つ前の行先の場所

2.7.6 配送指示の詳細確認（案件詳細へ）

端末にログインしているドライバーに割り当てられた配送計画の、配送指示の詳細情報を確認することができます。

2.7.7 荷物詳細

各行先での積む荷物・降ろす荷物の詳細を確認することができます。

2.7.8 地図アプリの選択

地図を起動した際に、任意の地図アプリを選択することができます。

その時のみ選択した地図を使いたい場合は「1 回のみ」

今後も選択した地図を使いたい場合は「常時」を選択してください。

19:01
99%
目的地 目黒営業所
備考はありません
東京都目黒区目黒本町１-１５-１６
横浜本社からの時間：1時間14分
横浜本社からの距離：23.0km
ナビ
地図
トラックカーナビで開く
1回のみ
常時
別のアプリの使用
マップ
Y!マップ
カーナビ
Y!カーナビ

2.8　メニューの説明

画面の下（もしくは上）にあるメニューボタンをタップするとほかの画面へ移動します。
それぞれ、次の画面に移動します。

[ホーム]：　最初に表示される画面です。記録を開始できます。
[メッセージ]：　メッセージ一覧へ
[配送計画]：　配送計画　または　ひな型　表示へ
[配送先]：　配送先マップ　または　現在地を配送先に登録へ
[車両選択]：　車両選択へ
[他の人の場所]：他の人の場所へ
[メーター・給油量]：日報にメーターと給油量を入力できます。
[設定]：　ログインし直す、アカウント確認、バージョン表示、自動 ON・OFF 設定、位置情報に関連する設定などへ
[ドライバー用管理画面]：　スマートフォン用 WEB サイトへ
[その他]：　今月の作業履歴　または　ログ送信　へ

2.8.1 作業履歴を見る

[メニュー] > [その他] > [今月の作業履歴]をタップします。

その月の作業履歴の合計や、移動・納品・待機・休みのそれぞれの時間がわかります。

スマホサイトを開く

ODIN PREMIUM（ODIN 動態管理）のスマートフォン用サイトを見ることができます。

画面の左下の[管理画面]をタップします。

2.8.2 ログインし直す

別のユーザーとしてログインしたい場合、メッセージが届かない場合などはログインし直す必要があります。
[メニュー] > [設定] > [ログインし直す]をタップします。

2.8.3 ドライバーアカウントと会社用アカウント

ドライバーアカウントと会社用アカウントは、スマホ版から管理者のみ確認ができます。
ホームから、[メニュー] > [設定] > [アカウントを確認]をタップすると、
ドライバーアカウントと会社用アカウント、請求タイプ、利用プランが確認できます。
なお、管理者でない方は、下記の、「会社アカウント」の情報は表示されません。

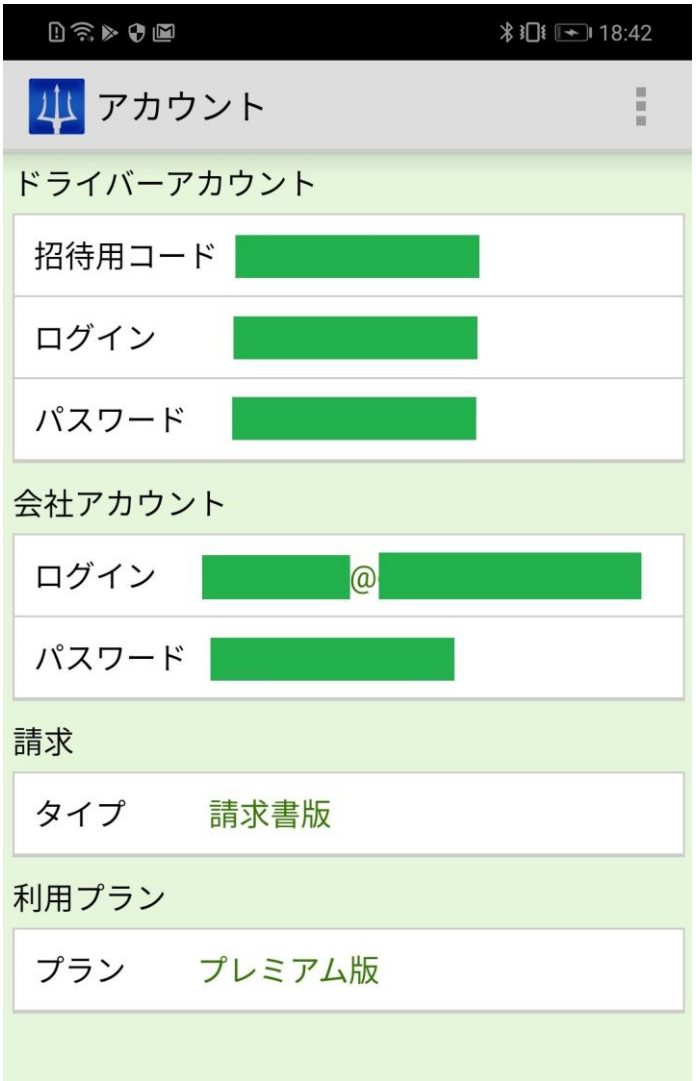

※　スマホのアプリから新規登録されたアカウントはドライバーのアカウントとなります。
※　会社用のアカウントは自動的に生成されます。

2.9　設定画面

管理者様のみ、下記の設定画面を閲覧する事ができます。
[記録]や[ドライバーマップ]をタップすると、スマホサイトに移動するようになっております。
なお、管理者でない方は、下記の画面の[高バッテリー利用を許可]の箇所までしか表示されません。

午後 12:28
設定
ログインし直す
アカウントを確認
バージョン情報表示
自動ON・OFFアラーム設定
高バッテリー利用を許可
位置情報に関連する設定
グループ参加申請者
記録管理
ドライバーマップ
メッセージ送信

2.9.1 スマホからステータスを変更および、位置情報を取得する間隔の設定

① 上記の設定画面から、下にスライドしていただくと、[作業ステータス、電源 ON で位置記録設定を変更]という項目が確認できますので、そちらをタップします。

② ［作業ステータス］をタップすると、下記の Web の画面に遷移します。
そちらから作業ステータスを変更して下記にある、［確認画面へ］をタップしてください。

※ 作業ステータス１　⇒　スマホ版ホーム画面の橙色■に対応
作業ステータス２　⇒　スマホ版ホーム画面の青色■に対応
作業ステータス３　⇒　スマホ版ホーム画面の緑色■に対応
作業ステータス４　⇒　スマホ版ホーム画面の紫色■に対応

なお、上記の画面から位置情報の取得間隔・電源を入れた時に位置情報を取得し始めるかどうか・誤差の範囲を設定できます。また、ステータスを変更すると、アプリに通知が届きますので、ご確認ください。

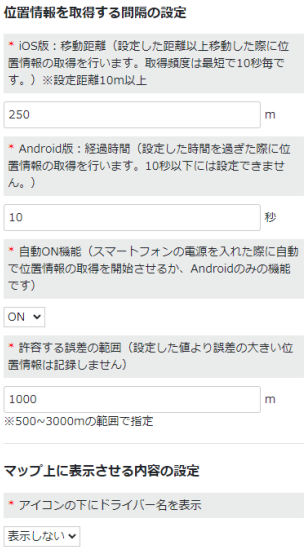

2.9.2 業務記録をドライバーが修正

ドライバーが、自身の業務記録を修正・閲覧することができます。

① ドライバー用の ID とパスワードを使用して、管理画面にログインします。
パソコンのブラウザで管理画面へログインするか、アプリの［メニュー］）＞［ドライバー用管理画面］から、管理画面を開きます。

② 以下のような画面が出ますので、移動記録をクリックします。

③　以下のような画面が表示されます。
検索条件を指定し、表示する業務記録を絞ることができます。
各記録について、業務内容や時間を編集したり、業務記録を削除したりできます。

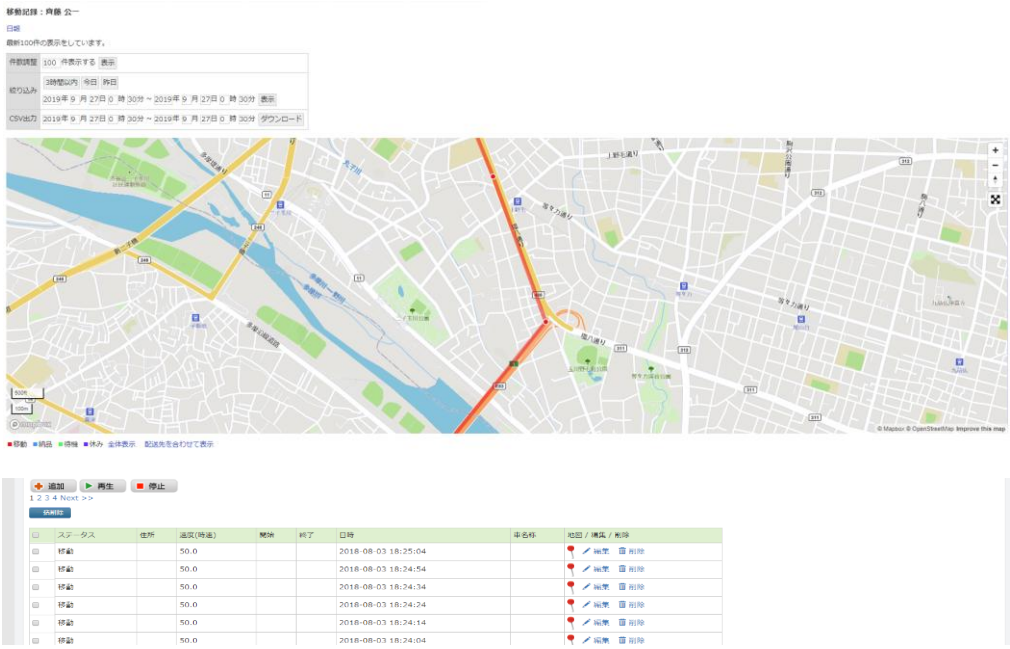

※　この機能は、グループの設定から有効・無効を切り替えることができます。

アプリの場合では、[ドライバー用管理画面]をタップすると、ODIN PREMIUM（ODIN 動態管理）のスマートフォン用サイトが表示されますので、[移動記録]をタップしてください。
PC 画面からの場合と同様の操作で、移動記録の閲覧・編集・削除などが可能です。

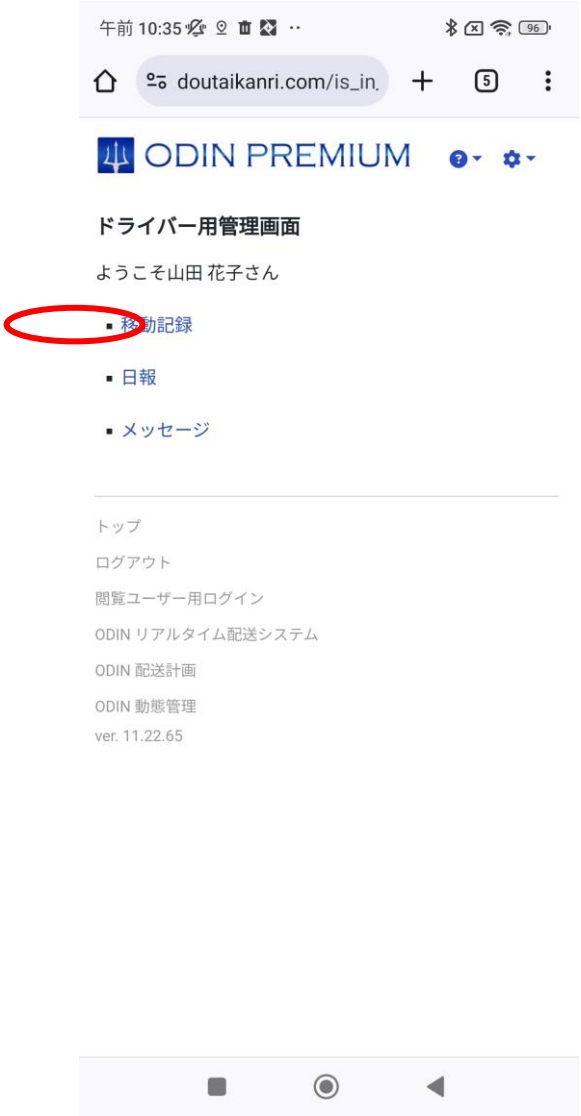

2.10　マニュアルの閲覧

アプリの[メニュー] > [その他] > [マニュアル（PDF）]をタップすると、ブラウザにて管理画面の「マニュアル選択ページ」が開かれます。
「スタートアップガイド」と「詳細マニュアル（本書)」の最新版へのリンクがあり、タップするとダウンロードもしくはブラウザで表示されます。

2.11　自動 ON・OFF アラーム設定

端末ごとに、自動で記録の開始・終了を設定する事ができます。

①アプリの設定から【自動 ON・OFF アラーム設定】を選択します。

②バッテリーの設定がスリープにならないよう設定されているか確認します。

Android の設定に遷移しますので、バッテリーが省エネモードになっていないか、最適化するアプリに「ODIN リアルタイム配送システム」のアプリが属していないか確認をお願いします。

③アプリに戻ると自動 ON・OFF 設定変更画面が開かれています。

自動 ON、自動 OFF の左の□をチェックし、任意の時間や曜日を設定してください。

①

②

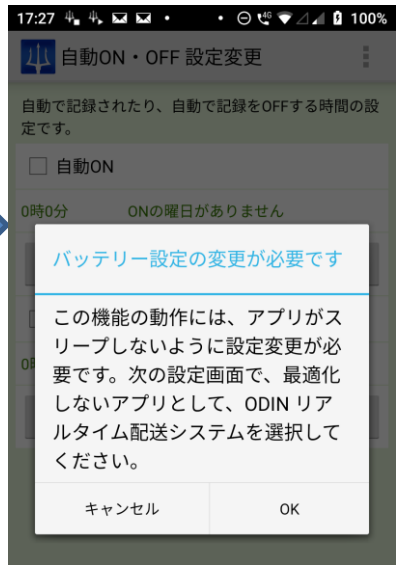

2.12

③

起動時 ON 機能

Android のスマートフォン端末を立ち上げた際に、自動で記録が開始する機能です。
端末側での操作は、スマートフォンの電源をつけるだけです。
※端末側の設定によっては、ロック画面を解除する必要があります。

管理画面側で下記の設定が必要です。

① 管理画面の右上「設定」から「その他」を選択
② 「位置情報を取得する間隔の設定」の中にある「自動 ON 機能」を「ON」に設定
③ 画面下部の「確認画面へ」を選択し「更新」

以上の設定を行う事で、スマートフォンの電源を立ち上げた際に自動で記録が開始されます。

3　ドライバー　アプリの操作について【iOS 編】

ODIN PREMIUM（ODIN 動態管理）動アプリ（iOS 版）の操作について説明します。

※　GPS や位置情報が送信できない場合、利用できませんので、事前に携帯電話（スマートフォン）のマニュアルなどで GPS や位置情報を利用できるように、設定をご確認ください。

※　iOS 9.0 以上の iPhone・携帯で、「ドライバー用アプリ」を利用することができます。

3.1　位置情報を記録する

① ログインに成功したら、下記画面で、[移動]・[納品]・[待機]・[休憩]のどれかをタップします。
ボタンをタップすると、作業を開始したとみなされ、開始時刻と場所が記録されます。

[移動][待機]など 4 つの各ステータス名は管理画面から任意に設定が可能です。デモ画面と実際の画面とでは表示が異なる場合がございますので、ご了承ください。

② 位置情報の記録が始まると、[ストップ]ボタンをタップしない限り、記録は続きます。他のアプリを起動しているとき、スリープ状態の時も、記録が続きます。

◆ 屋内など、ＧＰＳの感度が悪い場所では、現在位置が取得できない場合があります。移動している間に取得できる場合もありますので、現在位置が取得できない場合でも移動して問題ありません。

◆ 位置情報のずれが大きい場合は、アプリを１度再起動するか、WIFI を切るなどすると治る場合がございます。

◆ 早い速度で移動していると、サーバーへの通信が頻繁に発生します。ストップをタップしても、しばらくたまっているサーバーへの通信が残る場合があります。通信が終わるまでそのままにしてください。

③ 他のステータスに切り替えたい場合は、一度ストップを押してから切り替えます。

※ 他のアプリケーションを立ち上げている場合も、ストップをタップするまで移動の記録は止まりません。

※ 作業を記録していない場合は、他のアプリを立ち上げてこのアプリをバックグラウンドにした場合、位置情報を取得しません。

※ 位置情報を取得・記録している間は、電池の消費が早くなります。ご注意ください。

3.2　地図

地図をタップすると、現在地の地図が見られます。

3.3　**報告**

位置情報を記録中に限り、それぞれの作業(ステータス)に対してコメントを書くことができます。

管理画面では、位置情報の取得を終了した時点でコメントが反映されます。位置情報の取得を終了しない限り、コメントは管理画面側からは確認できません。

管理画面側で設定されたカスタマイズ項目も入力が可能です

※メモより下の箇所がカスタマイズ項目になります。

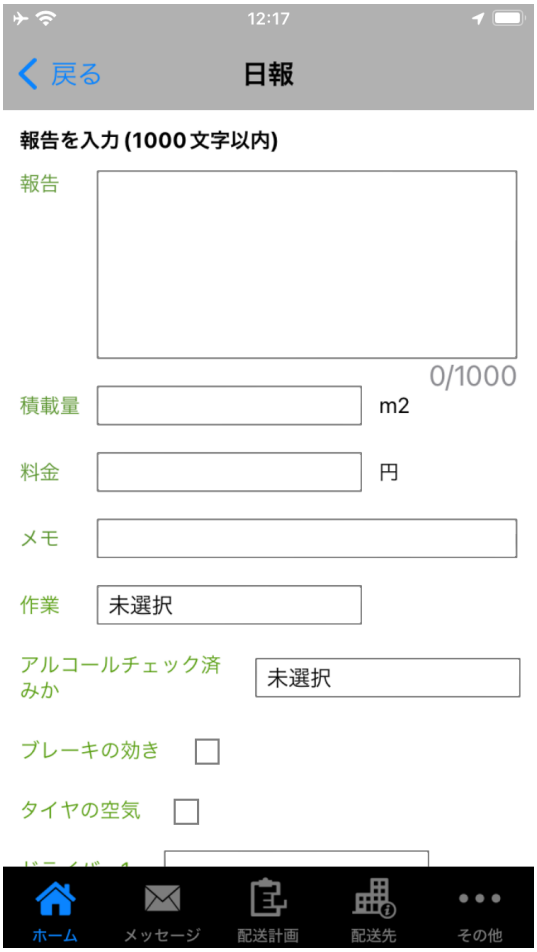

3.4　他の人の場所

管理者が許可している場合に限り、他の人の場所を閲覧する事ができます。

3.5　管理画面

管理者権限のあるアカウントでログインしている場合、「管理画面」よりリアルタイムドライバーマップを開く事ができます。

管理者でない場合はドライバー管理画面に移動します

3.6　各画面への移動

iOS 版では、画面下部にメニューが表示されています。

[ホーム]：　移動の記録へ

[メッセージ]：　メッセージ一覧へ

[配送計画一覧]：　配送計画の一覧へ

[配送先]：　配送先マップまたは現在地を配送先に登録へ

[その他]：　今月の作業履歴、車両選択、設定、スマートフォン用サイト、マニュアルの閲覧へ

3.6.1　メッセージ

メッセージ機能を使って、管理者からメッセージが送信されると、通知や通知音、バイブレーションするなど、端末の通知設定に従った通知でお知らせします。

メッセージをタップすると、受信されたメッセージが表示されます。住所が送られている場合は地図が表示されます。管理者にメッセージを開いたことが通知されます。未読のものには[未読]フラグが付いています。

更新をタップすると、メッセージの表示が更新されます。既に読んだメッセージの未読などを消したい場合は、[更新]をタップしてください。

メッセージを開くと、詳細画面が表示されます。
各項目の内容に関しては、15 ページを参照してください。
[了解]をタップすると、ワンタップで[了解]というメッセージが管理者に送信されます。
任意の返事を書きたい場合は[返事]をタップします。
目的地までのナビゲーションを利用したい場合は[ナビ]をタップします。

複数送信の場合の、自分以外の人の反応が見たいとき、または過去のメッセージが見たい場合、
[もっと見る]をタップします。すると管理者のやり取り、複数の宛先へ送信したメッセージに対する他のユーザーのメッセージが閲覧できます。

3.6.2　配送計画一覧

①[配送計画一覧]をタップすると、管理者が設定した配送計画が表示されます。

配送計画は最新の日付順で並んでいます。

まず一覧が表示され、各配送計画をタップするとその日の配送計画が下記のように表示されます。各項目の詳細はこちらをご覧ください。

au
18:59
73%
配送計画
配送計画一覧
2022-11-23
雨予報なので注意してください。
2022-11-22
雨なので注意してください
2022-11-21
差かが多いので注意
2022-11-16
倉庫近くが通学路なので注意
2022-11-14
雨予報
2022-10-25
通学路です
2022-10-05
本牧倉庫が移転しているので気を付けてください
ホーム
メッセージ
配送計画
配送先
その他

au
18:55
73%
戻る
2022-11-22
09:00
横浜本社
横浜市西区北幸 2-10-39
09:47
厚木営業所
神奈川県厚木市田村町２-１８
10:19
大和営業所
神奈川県大和市深見西３-１-２９
10:58
横浜営業所
神奈川県横浜市西区高島２－１４－２
地図
ホーム
メッセージ
配送計画
配送先
その他

個別の配送先をタップすると、地図とメッセージが表示されます。
荷物情報や備考が表示されます。

50 ページの画像、下部にある[地図]というボタンをタップすると、
配送計画のすべてが一つの地図に線で結んで表示されます。
マーカーをタップすると、ダイアログで行先名称、配送時刻、住所、注意事項が表示されます。

3.6.3　配送先

[配送先]をタップすると、[配送先マップ]と[現在地を配送先に登録]画面に移動します

①　配送先マップ

現在地に近い配送先 50 件を表示します。

任意の赤いピンをタップすることで配送先のデータが表示されます。

②　現在地を配送先に登録

現在の自分の位置を設定して配送先に登録することが出来ます。

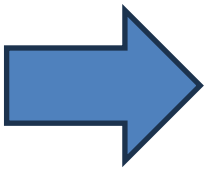

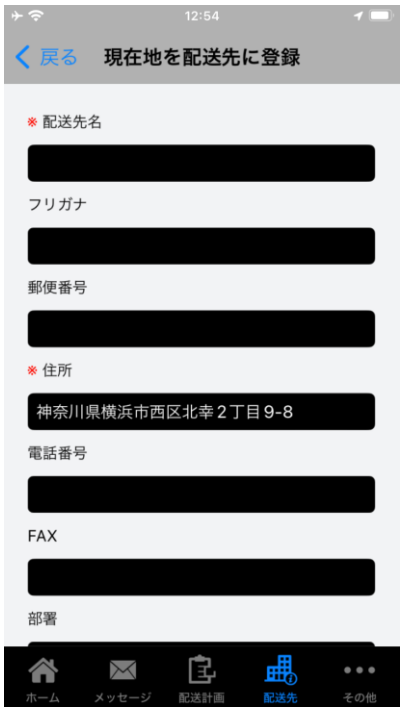

3.6.4　その他

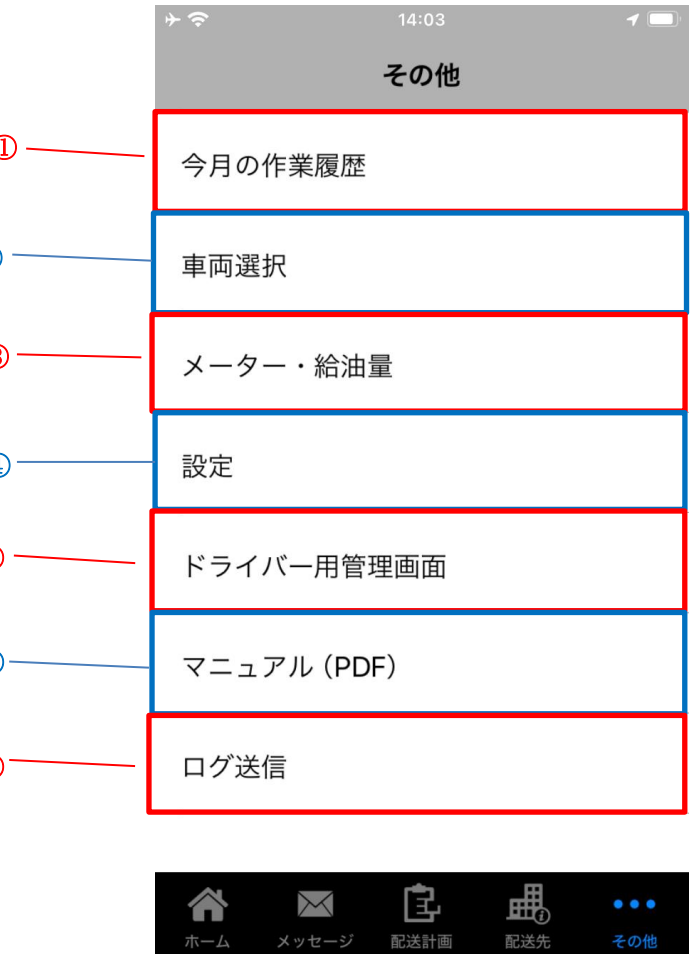

① ［今月の作業履歴］：その月の4つのステータスの作業時間がご確認いただけます。
② ［車両選択］：車両選択へ
③ ［メーター･給油量］：日報にメーターと給油量を入力できます
④ ［設定］：設定画面へ
⑤ ［ドライバー用管理画面］：スマートフォン用WEB サイトへ
⑥ ［マニュアル(PDF)］：マニュアル選択画面へ
⑦ ［ログを送信］：何か不具合があった際に弊社にログをメールにて送信いただけます。

3.6.4.1　今月の作業履歴

作業履歴を見ることが出来ます。

[その他]>[今月の作業履歴]をタップします。

3.6.4.2　車両選択

自分の今使っている車両を選択することが出来ます。

使いたい車両をタップしてください。

選択することで車番などの情報が日報に記載されます。

※あらかじめ管理画面で車両を登録しておく必要があります。詳しくは管理画面マニュアルの車両をご覧ください。

3.6.4.3　メーター・給油量

日報にメーターと給油量を入力できます。

新規作成をタップすることでデータの入力をすることが出来ます

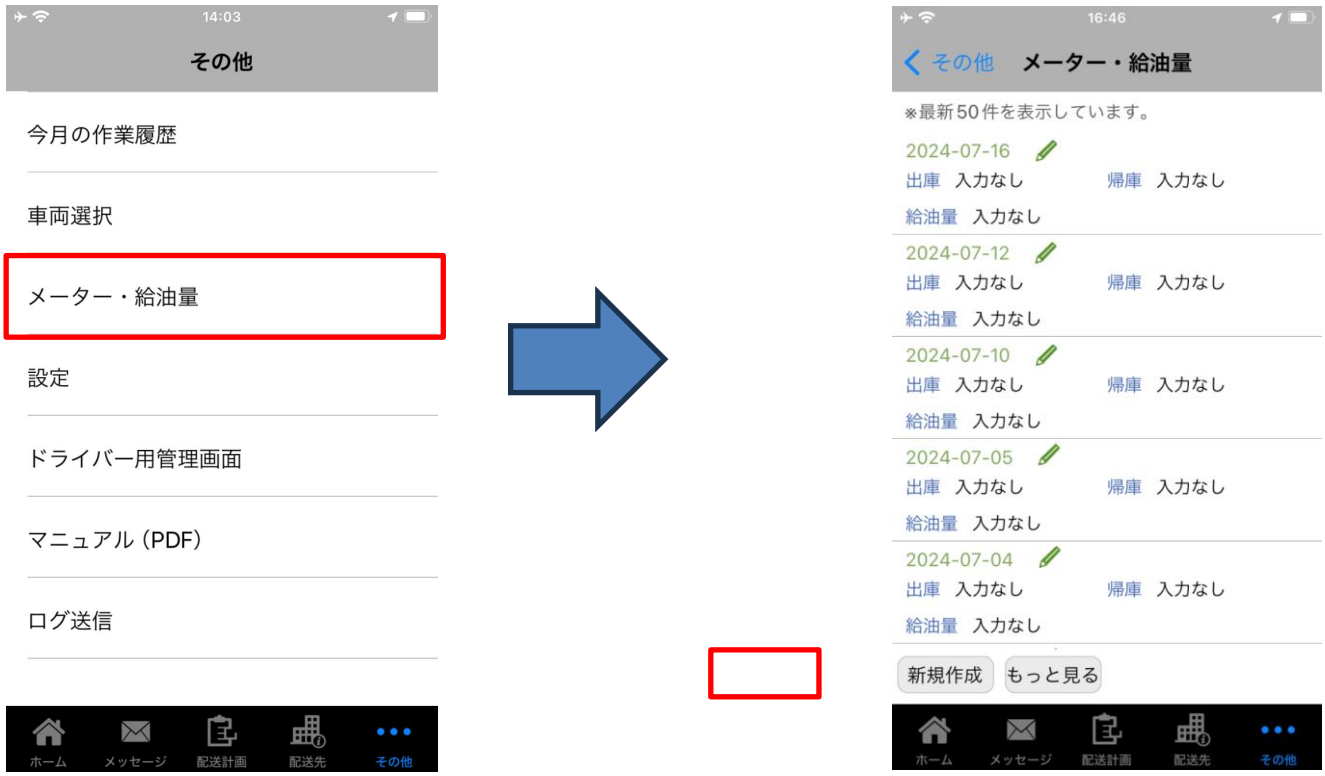

3.6.4.4 設定

3.6.4.4.1 ログアウト

別のユーザーでログインしたい場合、メッセージが届かない場合などはログインしなおす必要があります。

※ログアウトをタップすると確認画面などなくログアウトするのでお気を付けください

3.6.4.4.2　購読期限を確認

購読期間を確認できます。

3.6.4.4.3　アカウントを確認

ドライバーID とパスワードを確認できます。

3.6.4.4.4　バージョン情報表示

現在のバージョンが表示されます

3.6.4.4.5　自動 OFF 設定

指定された時間に位置情報を自動で OFF にする機能です

自動 OFF 機能の横のボタンを押していただくと設定できます。

終了時間を設定し、「保存」を押すと、指定した時間に自動で記録が終了します

3.6.4.4.6　マップアプリ設定

複数あるマップの中からナビなどで使うマップをあらかじめ設定いただけます。

3.6.4.4.7 プッシュ通知設定

位置情報を取得した際にプッシュ通知が来るかの設定を行えます。

位置情報取得時の横のボタンを押した後に保存を押すことで設定いただけます。

3.6.4.4.8 管理者向け

管理者様にしか見えない設定の項目が存在します

① グループ参加申請者

招待コードからの参加申請を承認することが出来ます。

② 記録

ブラウザの ODIN の記録の画面に移動します

詳しくは管理画面マニュアルの記録をご覧ください。

③ ドライバーマップ

ブラウザの ODIN のドライバーマップの画面に移動します。

詳しくは管理画面マニュアルのドライバーマップをご覧ください。

④ メッセージ送信

ブラウザの ODIN のメッセージ送信の画面に移動します。

詳しくは管理画面マニュアルのメッセージ送信をご覧ください。

⑤ 配送計画 管理

ブラウザの ODIN の配送計画一覧の画面に移動します。

詳しくは管理画面マニュアルの配送計画の確認をご覧ください。

⑥ 配送先 管理

ブラウザの ODIN の配送先一覧の画面に移動します。

詳しくは管理画面マニュアルの配送先を管理するをご覧ください。

⑦ ドライバー編集

ブラウザの ODIN のドライバー情報一覧の画面に移動します。

詳しくは管理画面マニュアルのドライバーをご覧ください。

⑧ 会社情報編集

ブラウザの ODIN の会社情報編集の画面に移動します。

詳しくは管理画面マニュアルのグループをご覧ください。

⑨ 車両管理

ブラウザの ODIN の車両情報一覧画面に移動します。

詳しくは管理画面マニュアルの車両をご覧ください。

⑩　営業所管理

ブラウザの ODIN のサブグループ情報一覧の画面に移動します。

詳しくは管理画面マニュアルのサブグループをご覧ください。

⑪　作業ステータスを変更

ブラウザの ODIN のその他の設定の画面に移動します。

詳しくは管理画面マニュアルのステータス名の変更をご覧ください。

⑫　GPS 取得間隔を変更

ブラウザの ODIN のその他の設定の画面に移動します。

詳しくは管理画面マニュアルの位置情報を取得する間隔の設定をご覧ください。

⑬　評価・レビューを書く

App Store の ODIN のレビューを書く画面に移動します。

⑭　アカウントを削除

ODIN の解約画面に移動します。

3.6.4.5　ドライバー用管理画面

WEB サイトのドライバー用管理画面に移動することが出来ます。

3.6.4.6 マニュアル(PDF)

マニュアル選択画面に移動します

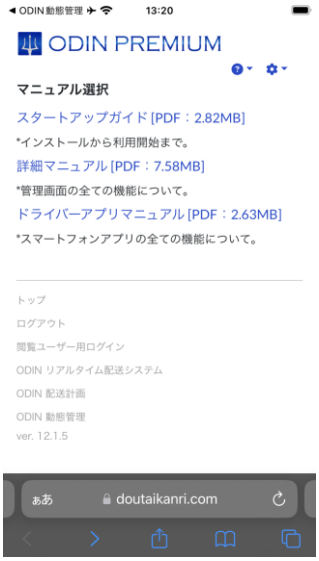

3.6.4.7 ログ送信

何か不具合があった際にタップしていただくと弊社にログを送信いただけます。

4 その他

4.1 解約手続き

以下の URL にアクセスしてご確認下さい。

https://doutaikanri.com/faq/after_faq/#cancel

※AppStore や GooglePlay から解約する場合、その時点の請求締め日に購読停止となります。

アプリのアンインストールのみでは解約となりませんのでご注意ください。

より詳細な情報は Apple のホームページにございます。

https://support.apple.com/ja-jp/HT202039

4.2　その他ご質問

その他のご質問は、弊社、株式会社オンラインコンサルタントまでお問い合わせください。
よくある質問をまとめた FAQ ページもございます。
ご購入前の FAQ：https://doutaikanri.com/faq/before_faq/
ご購入後の FAQ：https://doutaikanri.com/faq/after_faq/

株式会社オンラインコンサルタント
住所：神奈川県横浜市西区北幸 2-10-39 日総第 5 ビル 9F
電話番号：045-306-9506
Email：admin@doutaikanri.com
営業時間：平日 10:00～19:00